



**sfz**  
MINISTERSTVO ŠKOLSTVÍ, MLÁDEŽE A TĚLOVÝCHOVY  
 REPUBLIKY ČESKÉ

**Razítko oprávněné osoby:**

Orientační schéma:








Náležitostní a přenosní odpověď  
 právním předpisům

*Přeshraní P7699 - 0,006 km*

*Ověřeno dne: 8.11.2021*

*Číslo ověření: 38 / 2021*

<b>Stavebník/investor:</b>	<b>Správa železnic, státní organizace</b>	 <b>SPRÁVA ŽELEZNIC</b>
Adresa:	Dlažďová 1003/7, 110 00 Praha 1	
Zástupce investora:	Stavební správa východ	
Adresa:	Nerudova 1, 779 00 Olomouc	

<b>Zhotovitel stavby:</b>	<b>CZ&amp;SWE Konsorcium – PZS Milotice</b>		
Adresa:	Magistrů 1275/13, 140 00 Praha 4		
Kontakt:	E: +420 775 429 482 E: radovan.vanek@afry.com		
	 <b>AFRY</b>		
<b>Zhotovitel objektu:</b>	<b>AFRY CZ s.r.o.</b>		
Adresa:	Magistrů 1275/13, 140 00 Praha 4		
Kontakt:	E: +420 604 167 891 E: jiri.fulan@afry.com		
	 <b>AFRY</b>		
<b>Hlavní projektant (HIP):</b>	<b>Specialista:</b>	<b>Odpovědný projektant:</b>	<b>Zpracovatel přílohů:</b>
Ing. Radovan Kominěk	Ing. Jiří Fulán <i>J. Fulán</i>	Ing. Jiří Fulán <i>J. Fulán</i>	Ing. Jiří Fulán <i>J. Fulán</i>

Název stavby/akce:	Výstavba PZS přelomu 97699 v km 0,696 trati Milotice nad Opavou - Vrbno pod Prácheňem	Číslo:	562200045
Název části:	Dokladová část	Stavovací část:	E.3.2
Název objektu:	Geodetická dokumentace	Číslo objektu/komplexu:	1
Název přílohy:	Majetkoprávní část	Číslo přílohy:	3
Název dílčí části přílohy:	Katastrální situací výkres ZR ES	Paré:	
Kraj:	Katastrální území: Milotice nad Opavou	TUDUJ:	224102
Moravskoslezský			
Dokumentace:			
Stupeň dokumentace:	Datum zpracování:	Formáty:	Měřítko:
DUSP + PDPs	15.10.2021	12 A4	1 : 1000
Číslo:	Stav. dokumentace:	Číslo:	Číslo listu:
5622000459	DUSP	E32	13000

Prostor pro další informace